



# Les Hauts Prés

## La Bernerie / Pornic

16,7 km



4h20 2h15

Empruntez de longs chemins ombragés à travers la campagne et découvrez 3 communes de la destination : Pornic (Le Clion), La Bernerie-en-Retz et Les Moutiers-en-Retz. Au carrefour des Champs rouges, remarquez la croix des Justices, petite croix monolithique en schiste. Revenez par le chemin des Tréans.

**1** Du point de départ, partez sur le chemin. Au bout, continuez sur la route en face et passez sous la Route Bleue. A la fin, tournez à droite puis de suite à gauche sur une autre route. A la patte d'oie après la ferme, prenez le chemin de terre à droite. Au bout, allez sur la route à gauche en direction de la Grassetière. Dans le hameau, prenez à gauche puis à droite à la dernière maison.

**2** Dans le virage, poursuivez sur la route à droite qui devient chemin de terre en face. Parcourez-le sur plus de 2 km. Au calvaire, poursuivez en face. Traversez la RD 66 avec prudence et allez en face. Restez sur la route jusqu'à l'entrée de l'Auvière. A la fourche, allez en face pour contourner la ferme.





**FOCUS**  
Le chemin des Tréans, ancienne voie romaine reliant le Clion-sur-Mer à Prigny.

**3** A l'intersection suivante, avant Château Gaillard, allez à droite. Restez sur cette route de terre, bifurquez à droite puis à gauche. Au bout, allez à gauche toujours sur une route de terre. Bifurquez légèrement à droite puis à gauche et enfin à droite vers la Bouette. Au croisement, passez à droite devant la ferme en cheminant sur la route goudronnée. Restez sur cette route jusqu'à l'intersection suivante.

**4** Au niveau du coffret électrique vert, sous l'arbre, allez à droite sur la petite route aménagée en voie verte. Poursuivez en face à l'intersection suivante, au niveau du Moulin des Tréans. Au Pré Tarin, au petit rond-point, poursuivez en face. Traversez avec prudence la RD 66 et allez en face en direction de la déchèterie. Là, allez à gauche dans le chemin puis encore à gauche 2 fois. Aux habitations, rattrapez la route et allez à droite en direction du tunnel. Rattrapez plus loin le point de départ.



**BALISAGE DES CIRCUITS**

-  Bon chemin
-  Tourner à droite
-  Tourner à gauche
-  Mauvais chemin

 Point de départ  
**Croix de Bois**

Coordonnées GPS départ  
**47.095100, -2.037250**

Praticabilité  
**Toute l'année**  
Types de revêtements majeurs  
**Enrobé**  
Niveau de difficulté  
**Facile**

PEFC 10-31-1240  
 Extrait de Scan25® - ©IGN-2023 - Autorisation n°40-23005 - Reproduction interdite  
 A. Créations - Ne pas jeter sur la voie publique

-  Parking
-  Aire de repos
-  Point de vue
-  Site touristique / patrimoine
-  Toilettes

— Les Hauts Prés (Circuit non inscrit dans sa globalité au PDIPR)