



©M. Chaigneau



©M. Chaigneau



©D. Réraud

10,3 km

# Le Collet

## Les Moutiers-en-Retz



2h30

Longez le cordon dunaire et admirez le panorama de la Baie de Bourgneuf et de Noirmoutier. Les paysages du Marais Breton Vendéen laissent deviner le passé salicole prospère de cette région. Prairies, vasière, salines et étiers... la mosaïque de milieux naturels est d'une richesse incontestable et les oiseaux y sont légion : spatules, aigrettes-garzettes, hérons et avocettes élégantes...

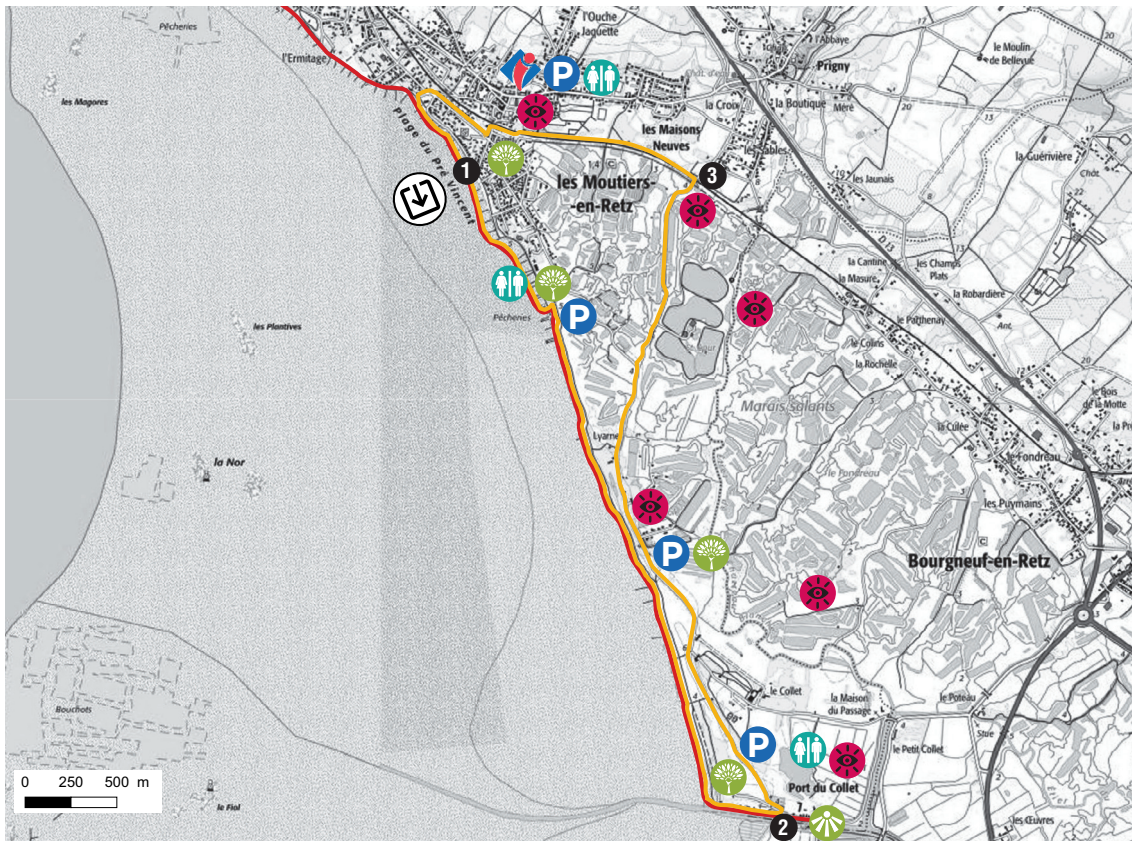
1 Du parking, remontez l'avenue Félix Guillaou et continuez tout droit au rond-point puis légèrement à gauche pour rejoindre l'océan. Empruntez le sentier côtier sur votre gauche et parcourez-le jusqu'au port du Collet. Classée Espace Naturel Sensible, la dune fait l'objet, comme l'ensemble du site Natura 2000 « Baie de Bourgneuf - Marais Breton », d'un nettoyage raisonné des plages pour favoriser la biodiversité.

2 A l'intersection, prenez à gauche et remontez la route en direction de la zone aquacole et du domaine de Lyarne. Au carrefour, prenez à droite sur la route de Moraudeau, en direction des marais salants « Tenue de Mareil ».





# FOCUS

Le port du Collet  
Pendant des siècles,  
il fut un grand port exportateur  
de sel produit  
localement.

3 Au parking de l'observatoire, tournez à gauche avant la voie ferrée et longez-la. Dans le virage, tournez à droite dans le chemin le Breton, passez devant la gare. De là, vous pouvez rejoindre le bourg à droite et découvrir l'Eglise Saint-Pierre, toute proche. A côté, la lanterne des morts, unique en Loire-Atlantique, est la dernière en fonctionnement de France. Sinon, au niveau de la gare, prenez l'avenue de la mer sur votre gauche. Au rond-point, prenez à droite pour rallier le départ.



### BALISAGE DES CIRCUITS

-  Bon chemin
-  Tourner à droite
-  Tourner à gauche
-  Mauvais chemin

Sur la portion commune au GR®8, suivez le balisage blanc-rouge.

 Point de départ  
**Place du Gal De Gaulle**

Coordonnées GPS départ  
**47.061376, -2.002314**

Praticabilité  
**Toute l'année**  
 Types de revêtements majeurs  
**Stabilisé**  
 Niveau de difficulté  
**Facile**

 Parking  Aire de repos  Point de vue  Site touristique / patrimoine  Toilettes

 GR®8  Le Collet (Circuit non inscrit dans sa globalité au PDIPR)