



Les Templiers

Saint-Hilaire-de-Chaléons

15,5 km



3h45 1h30

Le patrimoine naturel de la commune de St-Hilaire-de-Chaléons se révélera au cours de votre balade sur les sentiers de randonnée. Au détour d'un sentier, découvrez la faune et la flore très riches sur le territoire.

1 Du point de départ, traversez le parc vers la gauche et continuez en face au passage piétons à hauteur du théâtre de plein air. Allez en face dans la rue des Genêts puis au bout, prenez le chemin à droite. Passez la voie ferrée par la passerelle et poursuivez. A la 1^{ère} intersection, allez en face et à la prochaine, tournez à gauche. Au carrefour, allez à droite, plus loin, de nouveau à gauche, puis à droite. Poursuivez vers le hameau.

2 A la Davière des Landes, prenez à gauche et à l'entrée de la Milsandrie, bifurquez à gauche dans le chemin de la Gatte puis reprenez la route toujours à gauche. Arrivé à la route départementale, traversez avec prudence et allez en face dans le chemin. Au bout, prenez la route à gauche, passez Beau-soleil. Au prochain carrefour,

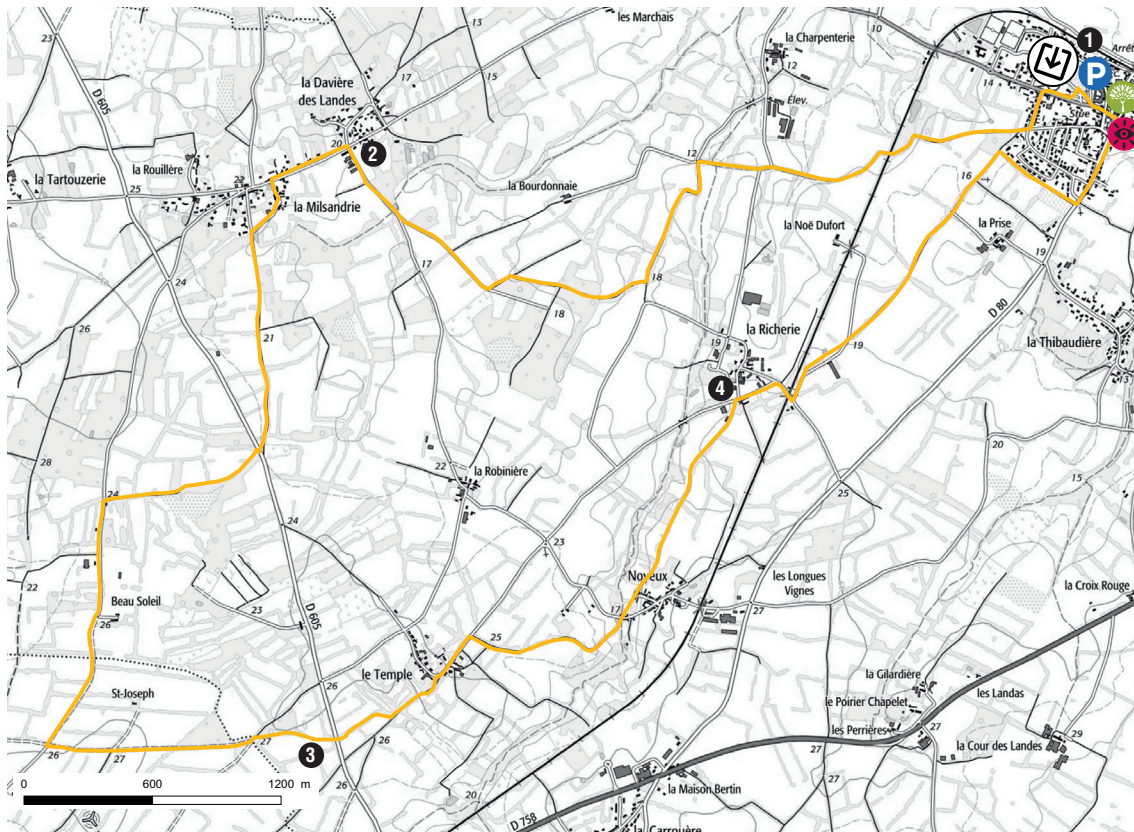
poursuivez à gauche et allez jusqu'à la route départementale.

3 Traversez avec prudence et prenez en face vers le Temple. Continuez à droite dans le village. A la sortie de celui-ci, bifurquez à droite dans le chemin. A la route, poursuivez en face sur le chemin pour contourner le hameau de Noyeux.





4 A l'entrée du village de la Richerie, traversez à droite le passage à niveau et prenez tout de suite à gauche la petite route qui devient chemin. Laissez la Prise et allez jusqu'aux premières maisons. Prenez la petite allée à droite et longez le lotissement tout droit. Au bout, traversez la route par le passage piétons et rattrapez le bourg par la route à gauche. A l'église, retrouvez le point de départ en allant à gauche.

**FO
CUS**

**Le calvaire circulaire
pour rendre hommage
aux victimes de
la répression pendant
la Révolution.**



BALISAGE DES CIRCUITS

-  Bon chemin
-  Tourner à droite
-  Tourner à gauche
-  Mauvais chemin

 Point de départ
Parking du calvaire,
 rue Eloi Guitenny

Coordonnées GPS départ
47.104055, -1.866497

Praticabilité
Toute l'année.
Quelques passages peuvent être humides en cas de pluie
 Types de revêtements majeurs
Naturel
 Niveau de difficulté
Facile

Extrait de Scan25® - ©IGN-2023 - Autorisation n°40-23005 - Reproduction interdite
 A. Créations - Ne pas jeter sur la voie publique
 FEFC 10-31-1240

-  Parking
-  Aire de repos
-  Point de vue
-  Site touristique / patrimoine
-  Toilettes

 Les Templiers