



© M. Chaigneau



Le canal de Haute-Perche



© M. Chaigneau

11,3 km

Pornic



3h



1h



Véritable écrin de verdure à quelques encablures du vieux port de Pornic, le canal de Haute-Perche est un havre de paix pour les promeneurs. Entre paysages vallonnés et ambiances bocagères, vous aurez plaisir à flâner d'une rive à l'autre pour tenter d'appréhender l'histoire et les richesses naturelles de cette voie d'eau.

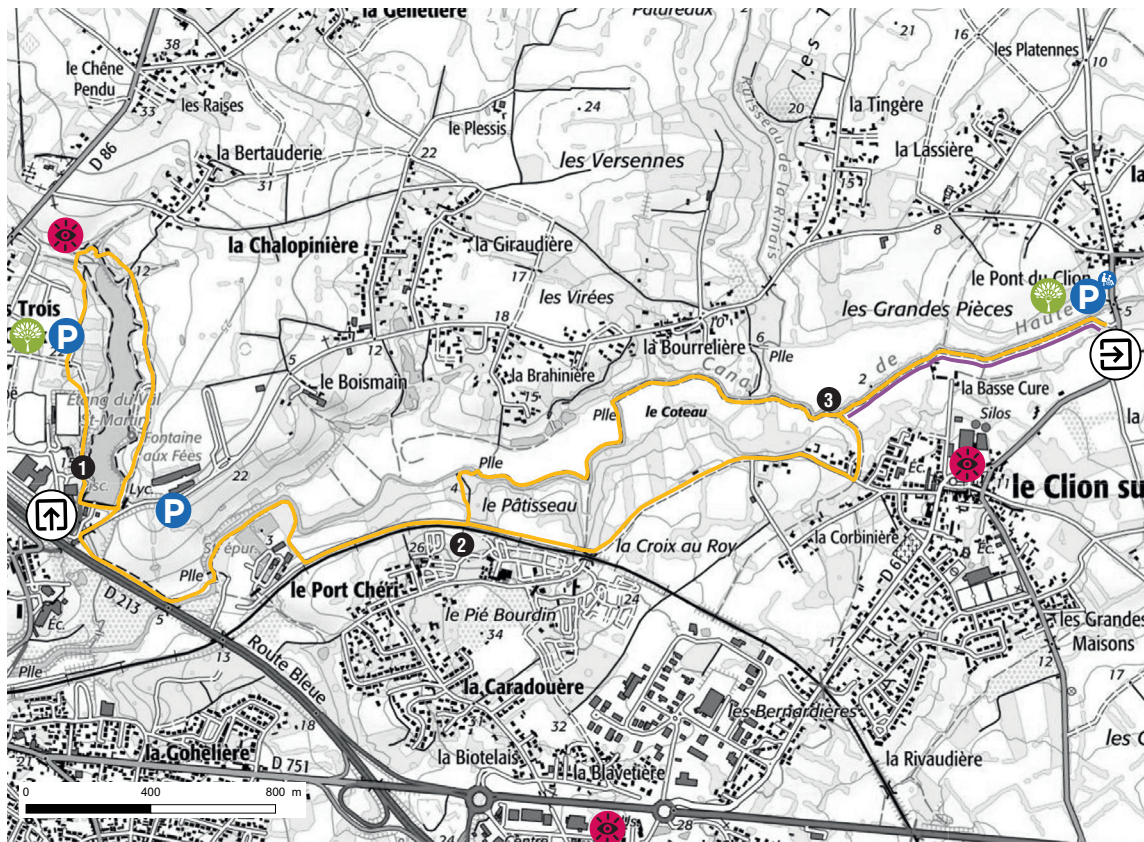
FOCUS

Le Canal de Haute Perche, à partir du Moyen-âge, permettait l'import et l'export de marchandises.





❶ Après avoir rejoint le parking par la route, profitez du tour de l'étang du Val Saint-Martin. Aires de jeux pour enfants, circuits VTT, parcours de santé et coins de pêche, de nombreuses possibilités de loisirs et de détente s'offrent à vous. Revenez ensuite sur vos pas pour emprunter au niveau du passage piétons le chemin longeant la RD 213 jusqu'au canal de Haute-Perche. Traversez-le via la passerelle à hauteur de l'écluse puis longez-le à gauche. Après la montée à hauteur de la station de traitement des eaux usées, prenez la route à gauche longeant la voie ferrée.

❷ Laissez la route et prenez à gauche le chemin en sous-bois pour rejoindre les bords du canal. Poursuivez sur le chemin aménagé.

❸ Pour poursuivre sur près de 2 km le long du canal, continuez tout droit vers le pont du Clion (2nd point de départ). Sinon, tournez à droite, chemin de la Basse-Cure pour continuer votre balade. Au bout de celui-ci, prenez à droite la rue des Nondales, allez en face sur la route de terre. Au niveau du tunnel sous la voie ferrée, poursuivez sur la route puis longez la voie ferrée pour rallier le Val Saint-Martin.



BALISAGE DES CIRCUITS

-  Bon chemin
-  Tourner à droite
-  Tourner à gauche
-  Mauvais chemin

 Point de départ
Val Saint Martin
 (autre départ possible : le Pont du Clion)

Coordonnées GPS départ
47.119244, -2.090542
 (ou 47.127465, -2.047538)

Praticabilité
Toute l'année
 Types de revêtements majeurs
Stabilisé
 Niveau de difficulté
Facile

 Le circuit accessible à tous
le canal de Haute-Perche
 5 km aller-retour (en violet sur la carte)

-  Parking
 -  Aire de repos
 -  Point de vue
 -  Site touristique / patrimoine
 -  Toilettes
- Le canal de Haute-Perche — Le circuit accessible à tous

Extrait de Scan25⁺ - ©IGN-2023 - Amisalon n°4-23005 - Remodération Interdite
 A. Créations - Ne pas jeter sur la voie publique
 10-31-1240